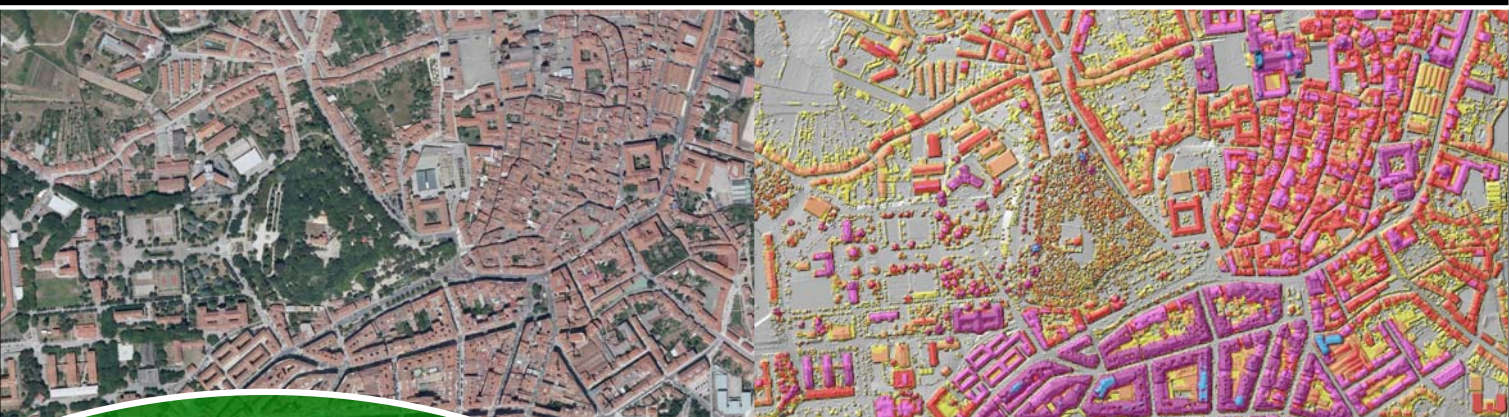


# Xornada técnica

## LIDAR na planificación e xestión do territorio



**10:00** Apertura da xornada

D. Agustín Hernández Fernández de Rojas  
Conselleiro de Medio Ambiente, Territorio e Infraestruturas

**10:10** Novas tecnoloxías para o análise do territorio

D. Manuel Borobio Sanchíz  
Director do Instituto de Estudos do Territorio

**10:45** Datos LIDAR no Plan Nacional de Ortofotografía Aérea (PNOA)

D. Juan Carlos Ojeda Manrique  
Instituto Geográfico Nacional

**11:10** Adquisición de datos LIDAR

D. José María Lara Cabezas  
AZIMUT, S.A.

**11:45** Pausa Café

**12:15** Tecnoloxía do escáner Láser Terrestre. Aplicacións

D. Miguel Ángel Rodríguez Fernández. Universidade de Vigo e D. Ramón Martínez Gómez  
Ingeniería Insitu S. L.



**12:50** Aplicacións LIDAR, datos PNOA e ferramentas Online

D. José Vicente Rodríguez Navarro  
DIELMO

**13:25** Por qué o LIDAR na xestión territorial?

D. David Miranda Barros  
Universidade de Santiago de Compostela

**14:00** Clausura da xornada



**EGAP**

(Escola Galega de Administración Pública)

26 de xuño de 2012

Rúa Madrid nº 2-4, Fontiñas  
Santiago de Compostela

Inscripción

881 999693

scit.cmati@xunta.es